

710.302

Gestaltungsplan Bahnhof West, Erschliessungsplan

vom 27. April 1998

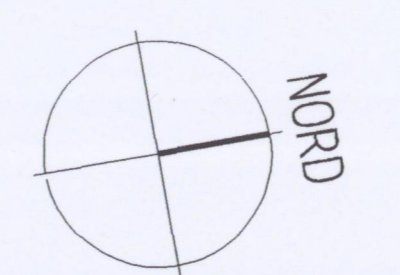
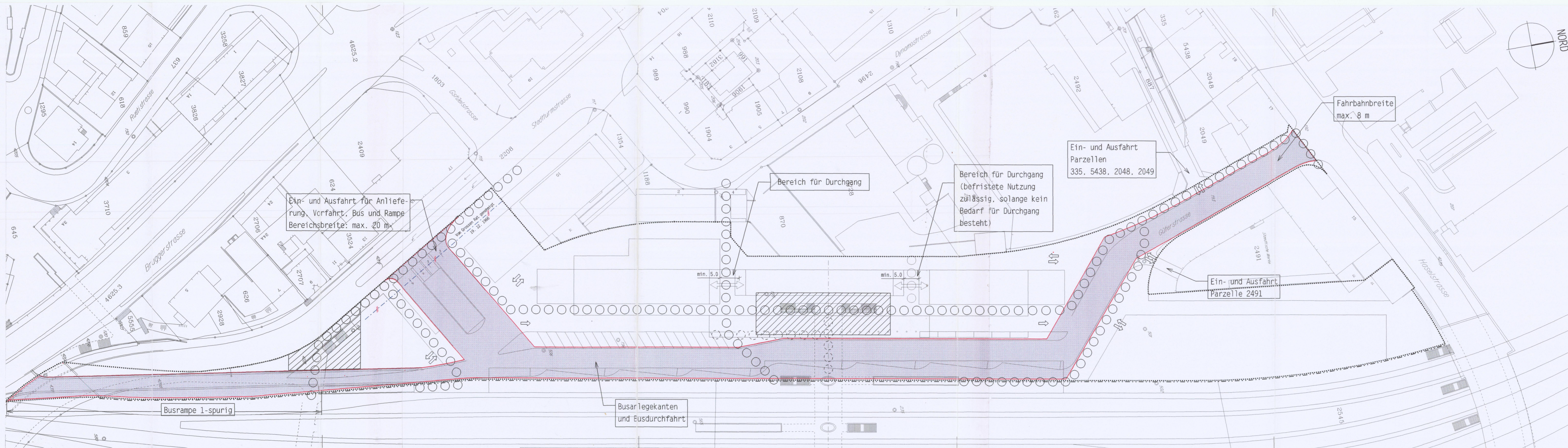
Kurzbezeichnung:

Sondernutzungsplan Bahnhof West, Erschliessung

Zuständig:


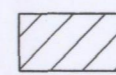
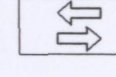

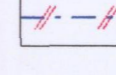
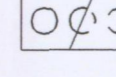
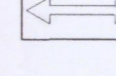


Planung und Bau

Stand: 27. April 1998



Legende

Genehmigungsinhalt

-  Bereiche der Verkehrsflächen für die Anbindung an das übergeordnete Strassennetz und für die GP-interne Erschliessung und Anlieferung. Die genaue Lage wird mit der Überbauung festgelegt. (Enteignungsrecht nach § 132 BaUG)
-  Bereiche für Aufgang/Abgang Personenunterführung
-  Erschliessung und Anlieferung, Ein- und Ausfahrt
-  Seitliche Anlieferung
-  Aufzuhebende Weg- und Sockellinie (gemäss Überbauungsplan GStÜhL, beschlossen von der Gemeindeversammlung am 17. 12. 1963 und genehmigt vom Grossen Rat am 19. 12. 1966)
-  Fussgängerverbindungswege EG / UG. Die genaue Lage wird mit der Überbauung festgelegt.
-  Bereich für Durchgang
-  Erschliessungsplanperimeter
-  Die Bau- und Strassenlinien innerhalb des Gestaltungsplanperimeters, die dem Gestaltungs- bzw. Erschliessungsplan widersprechen, gelten als aufgehoben

Orientierungsinhalt

-  Interessengrenze SBB

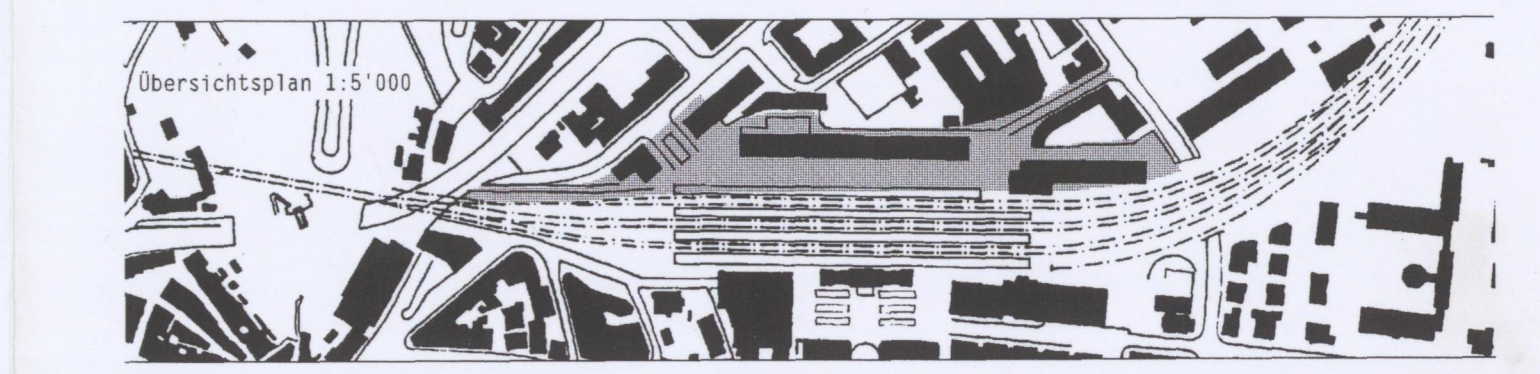

Gestaltungsplan Bahnhof West

Erschliessungsplan

gemäss § 21 BaUG
 Mst.: 1:500 Format: 147 / 30 Datum: 23. 4. 1998

Bestandteile (Genehmigungsinhalt) des Gestaltungsplanes sind:

- Gestaltungsplan 1:500
- Erschliessungsplan 1:500
- Sondernutzungsvorschriften



Mitwirkungsbericht vom Mai 1995
 Vorprüfungsbericht vom 5. Juni 1996
 Öffentliche Auflage vom 28. Oktober 1996 bis 27. November 1996
 Beschlossen vom Stadtrat am 27. April 1998

Der Stadtammann: *L. H. Meyer* Der Stadtschreiber: *Kamm*

Genehmigung durch den Regierungsrat Aarau, den **24. Juni 1998**

Der Staatsschreiber: *S. Fuchs*