

Baden

1:500

Parzellennummer: 2928

STADT BADEN
Planung und Bau

13. Dez. 2021



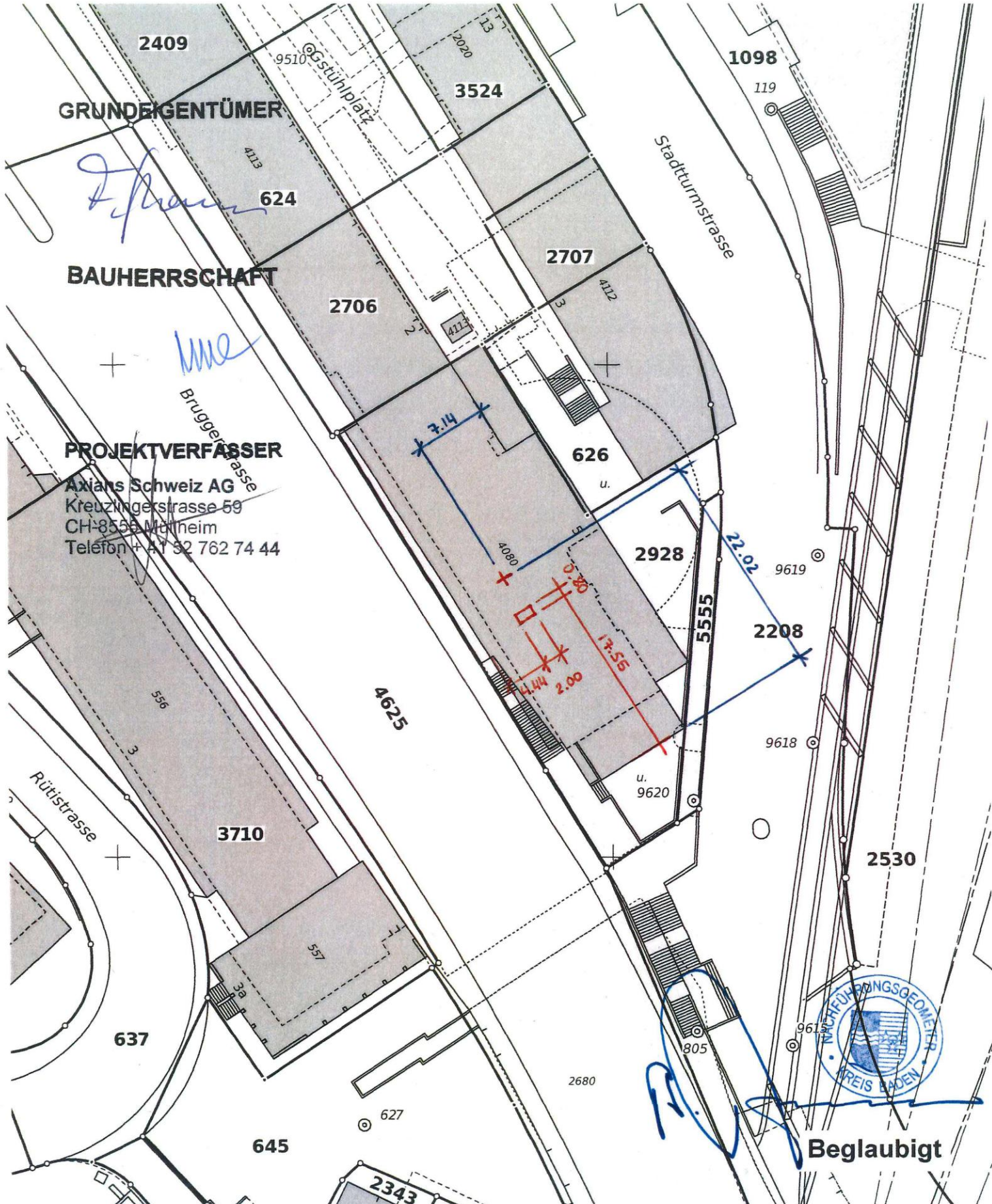
Katasterplankopie

Legende: www.cadastre.ch/legende
Datenqualität: Standard AV93

Datum: 16. März 2021

KANTON AARGAU

Nachführungsgeometer
Kreis Baden



GRUNDEIGENTÜMER

BAUHERRSCHAFT

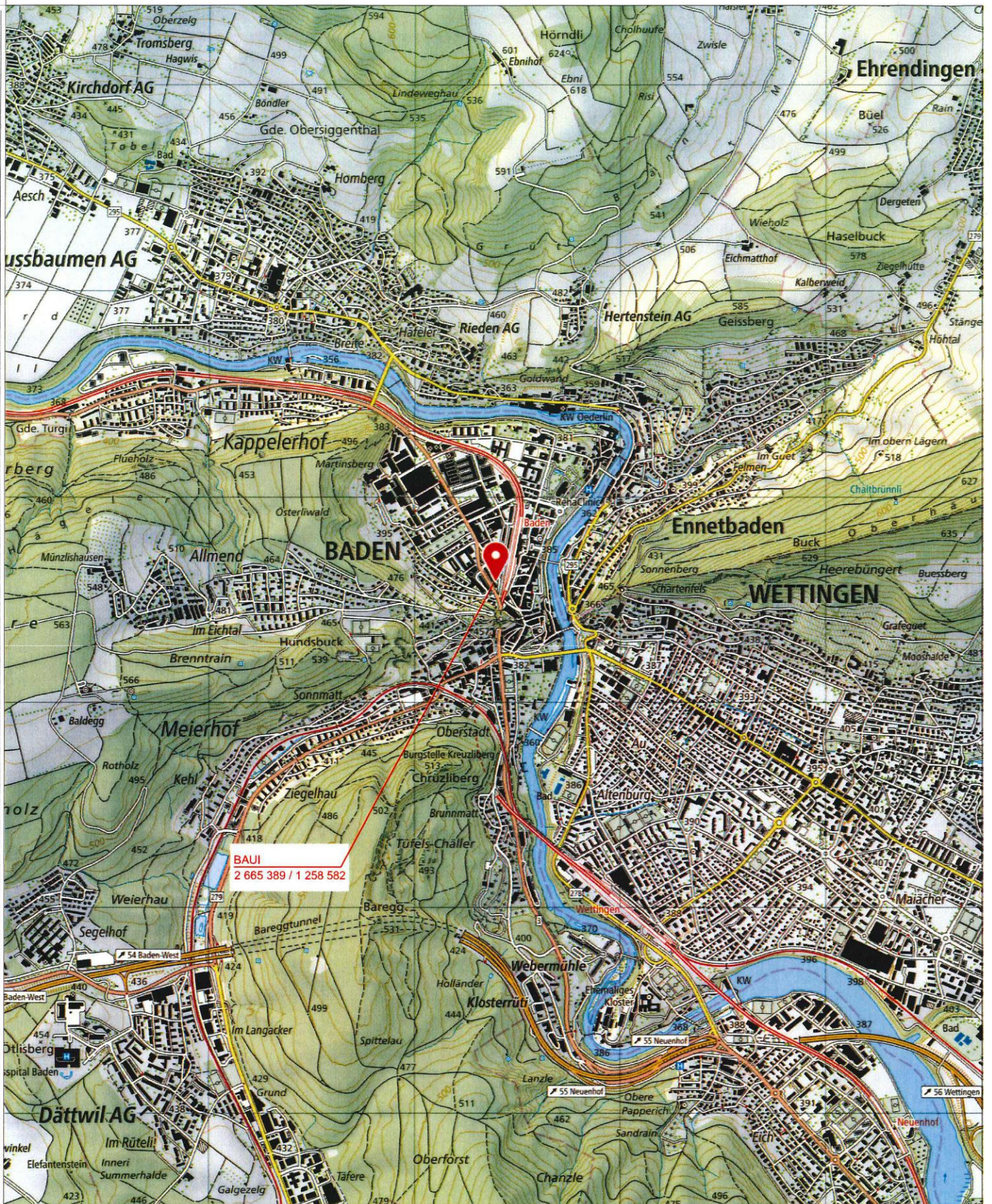
PROJEKTVERFÄSSER

Axians Schweiz AG
Kreuzlingerstrasse 59
CH-8556 Mühlheim
Telefon +41 52 762 74 44



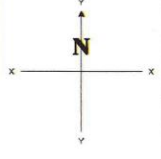


Beglaubigt

Parzellen mit unterstrichenen Nummern sind an einer Mutation beteiligt und im Grundbuch noch nicht rechtskräftig eingetragen.
Vorsicht! Schutz der Vermessungsfixpunkte: Gefährdungen solcher Punkte (Signaturen) sind umgehend zu melden (Tel. 056 200 18 60).



www.geo.admin.ch ist ein Portal zur Einsicht von geolokalisierten Informationen, Daten und Diensten, die von öffentlichen Einrichtungen zur Verfügung gestellt werden
 Haftung: Obwohl die Bundesbehörden mit aller Sorgfalt auf die Richtigkeit der veröffentlichten Informationen achten, kann hinsichtlich der inhaltlichen Richtigkeit, Genauigkeit, Aktualität, Zuverlässigkeit und Vollständigkeit dieser Informationen keine Gewährleistung übernommen werden.
 Copyright, Bundesbehörden der Schweizerischen Eidgenossenschaft. <http://www.disclaimer.admin.ch>

 Axians Schweiz AG	1:25000 		TITEL: Karte 1:25'000 BAUI Baden Burgruine Stein	STADT BADEN Planung und Bau
			PLANGRÖSSE: Format A4	1.3. Dez. 2021