

## Kommunale Erlasse und Regelungen (KER)

Suche

Suchbegriff

Titel	Datum
Ebene 1: 1 Verwaltung, Organisation	
Ebene 1: 2 Öffentliche Sicherheit, Einwohnerschaft	
Ebene 1: 3 Bildung	
Ebene 1: 4 Kultur, Freizeit	
Ebene 1: 5 Gesundheit, Soziales	
Ebene 1: 6 Natur, Umwelt, Wasser, Energie, Verkehr	
Ebene 1: 7 Raumordnung, Bauwesen, Strassen	
Ebene 2: 70 Allgemeine Nutzungsplanung, Stadtentwicklung, Bauwesen	
Ebene 2: 71 Sondernutzungsplanung (Gestaltungs-, Erschliessungs-, Baulinienpläne)	
Ebene 3: 710 allgemeinverbindlich	
710.100 Baulinien Innenstadt - Rechts der Limmat	24. Oktober 2005
710.105 Baulinien Innenstadt Nord - Westlich Bahnlinie	24. Oktober 2005
710.110 Baulinien Innenstadt Badstrasse	5. September 1989
710.111 Baulinien Theaterplatz Zwingelhofgasse	21. Juni 2010
710.112 Baulinien Badstrasse Hirschlistrasse Bahnhofstrasse	26. Juni 1992
710.117 Baulinien Römerstrasse, Gehweg entlang SBB	3. April 1979





<b>Titel</b>	<b>Datum</b>
710.120 Baulinien Burghalde Vorstadt	25. August 2008
710.125 Baulinien Brunnmatt Chrüzliberg	25. August 2008
710.130 Baulinien Meierhof	25. August 2008
710.135 Baulinien Allmend Münzlishausen	24. Oktober 2005
710.140 Baulinien Kappelerhof	28. November 2018
710.145 Baulinien Dättwil	26. November 2018
710.146 Baulinien Sommerhaldenstrasse Dättwil	15. März 1983
710.150 Baulinien Rütihof	26. November 2018
710.200 Sondernutzungsplan Falkenareal, Vorschriften	2. April 2002
710.201 Sondernutzungsplan Falkenareal, Gestaltung	2. April 2002
710.203 Sondernutzungsplan Falkenareal, Bericht	19. November 2001
710.205 Sondernutzungsplan Lindenplatz, Vorschriften	6. Juli 2009
710.207 Sondernutzungsplan Lindenplatz, Erschliessung	6. Juli 2009
710.208 Sondernutzungsplan Lindenplatz, Bericht	2. Juli 2009
710.210 Gestaltungsplan Zürcherstrasse, Sondernutzungsvorschriften	31. März 2014
710.211 Gestaltungsplan Zürcherstrasse, Situationsplan	31. März 2014
710.300 Sondernutzungsplan Bahnhof West, Vorschriften	27. April 1998
710.301 Sondernutzungsplan Bahnhof West, Gestaltung	27. April 1998
710.302 Sondernutzungsplan Bahnhof West, Erschliessung	27. April 1998
710.303 Sondernutzungsplan Bahnhof West, Bericht	24. Juli 1997

<b>Titel</b>	<b>Datum</b>
710.304 Sondernutzungsplan Bahnhof West, Vorschriften Teilrevision	24. September 2001
710.305 Sondernutzungsplan Bahnhof West, Gestaltung Teilrevision	24. September 2001
710.306 Gestaltungsplan Axpo-Areal, Vorschriften	18. November 2019
710.307 Gestaltungsplan Axpo-Areal, Plan	18. November 2019
710.308 Gestaltungsplan Axpo-Areal, Bericht	24. Oktober 2019
710.310 Gestaltungsplan Bahnhofstrasse 7, Vorschriften	12. August 2013
710.311 Gestaltungsplan Bahnhofstrasse 7, Plan	12. August 2013
710.315 Gestaltungsplan Römerstrasse, Vorschriften	20. Oktober 2014
710.316 Gestaltungsplan Römerstrasse, Plan	20. Oktober 2014
710.317 Gestaltungsplan Römerstrasse, Bericht	26. Mai 2014
710.320 Gestaltungsplan Limmatknie, Vorschriften	6. August 2012
710.321 Gestaltungsplan Limmatknie, Plan	6. August 2012
710.325 Sondernutzungsplan Merkerareal, Vorschriften	16. Dezember 2002
710.326 Sondernutzungsplan Merkerareal, Gestaltung	16. Dezember 2002
710.327 Sondernutzungsplan Merkerareal, Erschliessung	16. Dezember 2002
710.328 Sondernutzungsplan Merkerareal, Vorschriften Teiländerung	2. April 2012
710.329 Sondernutzungsplan Merkerareal, Gestaltung Teiländerung	2. April 2012
710.335 Gestaltungsplan Gstühl, Vorschriften	6. Mai 2002

<b>Titel</b>	<b>Datum</b>
710.336 Gestaltungsplan Gstühl, Baulinien	6. Mai 2002
710.337 Gestaltungsplan Gstühl, Schnitte	6. Mai 2002
710.338 Gestaltungsplan Gstühl, Ansichten	6. Mai 2002
710.345 Gestaltungsplan Rütistrasse, Vorschriften	22. Mai 2006
710.346 Gestaltungsplan Rütistrasse, Plan	22.05.2006
710.350 Sondernutzungsplan Innenstadt Nord A1, Vorschriften	3. April 2000
710.351 Sondernutzungsplan Innenstadt Nord A1, Gestaltung	3. April 2000
710.352 Sondernutzungsplan Innenstadt Nord A1, Erschliessung	3. April 2000
710.353 Sondernutzungsplan Innenstadt Nord A1, Vorschriften Teiländerung	14. Juni 2011
710.354 Sondernutzungsplan Innenstadt Nord Teilgebiet A1, Pläne Teiländerung	14. Juni 2011
710.360 Sondernutzungsplan Innenstadt Nord B1, Vorschriften	12. März 2001
710.361 Sondernutzungsplan Innenstadt Nord B1, Gestaltung	12. März 2001
710.362 Sondernutzungsplan Innenstadt Nord B1, Erschliessung	12. März 2001
710.363 Sondernutzungsplan Innenstadt Nord B1, Bericht	21. September 2000
710.365 Sondernutzungsplan Innenstadt Nord B5 Martinsberg, Vorschriften	23. April 2012
710.366 Sondernutzungsplan Innenstadt Nord B5 Martinsberg, Plan	23. April 2012
710.367 Sondernutzungsplan Innenstadt Nord B5 Martinsberg, Bericht	23. April 2012
710.370 Gestaltungsplan Baden Nord A2, Vorschriften	27. Januar 2014
710.371 Gestaltungsplan Baden Nord A2, Plan	27. Januar 2014
710.372 Gestaltungsplan Baden Nord A2, Bericht	9. August 2013
710.380 Gestaltungsplan Areal Müllerbräu, Vorschriften	17. Dezember 2018
710.381 Gestaltungsplan Areal Müllerbräu, Plan	17. Dezember 2018

<b>Titel</b>	<b>Datum</b>
710.382 Gestaltungsplan Areal Müllerbräu, Bericht	17. Dezember 2018
710.383 Gestaltungsplan Areal Müllerbräu, Höhenplan	17. Dezember 2018
710.400 Gestaltungsplan Belvédère, Vorschriften	8. Juli 2013
710.401 Gestaltungsplan "Belvédère", Plan	8. Juli 2013
710.402 Gestaltungsplan "Belvédère", Bericht	8. Juli 2013
710.500 Sondernutzungsplan Ruschebach Kappelerhof, Vorschriften und Plan	4. März 1996
710.501 Sondernutzungsplan Ruschebach Kappelerhof, Bericht	27. Oktober 1995
710.502 Gestaltungsplan "Im Ifang", Vorschriften	19. November 2018
710.503 Gestaltungsplan "Im Ifang", Plan	19. November 2018
710.504 Gestaltungsplan "Im Ifang", Bericht	19. November 2018
710.505 Gestaltungsplan Bruggerstrasse 115 - 117, Vorschriften	17. November 2008
710.506 Gestaltungsplan Bruggerstrasse 115 - 117, Plan	17. November 2008
710.507 Gestaltungsplan Bruggerstrasse 115 - 117, Bericht	17. November 2008
710.508 Gestaltungsplan Brisgi, Vorschriften	25. Mai 2020
710.509 Gestaltungsplan Brisgi, Plan	25. Mai 2020
710.510 Gestaltungsplan Brisgi, Bericht	5. Mai 2020
710.605 Sondernutzungsplan Rundbau Husmatt, Vorschriften	20. Oktober 2003
710.606 Sondernutzungsplan Rundbau Husmatt, Gestaltung	20. Oktober 2003

---

<b>Titel</b>	<b>Datum</b>
710.607 Sondernutzungsplan Rundbau Husmatt, Erschliessung	20. Oktober 2003
 Ebene 3: 711 behördenverbindlich, weitere Dokumente	
 Ebene 2: 72 Strassen, Strassenbestandteile, Strassenunterhalt, Nutzung	
 Ebene 1: 8 Liegenschaften, Anlagen, öffentliche Räume	
 Ebene 1: 9 Finanzen	

---

## **Kontakt**

**Heinz Kubli**, Stadtschreiber, Co-Leiter Abteilung Politik  
Tel. direkt +41 56 200 82 05, [heinz.kubli@baden.ch](mailto:heinz.kubli@baden.ch)