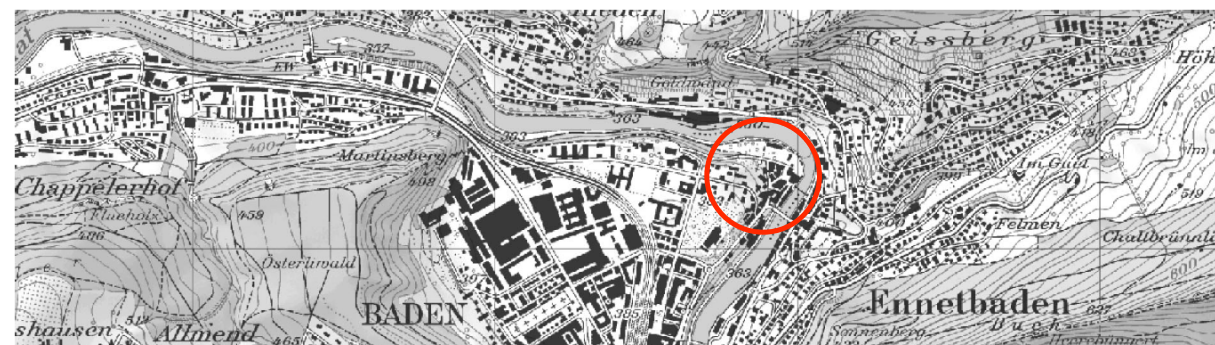


# Nutzungsplan Teiländerung Limmatknie

Änderung Nutzungszonen gemäss §15 BauG

M 1 : 2500

2. Dezember 2011  
unveränderte Fassung der öffentlichen Auflage



Kartenausschnitt 1 : 25'000

Vorprüfungsbericht vom 15. August 2011

Öffentliche Auflage vom 29. August 2011 bis 27. September 2011

Beschlossen vom Einwohnerrat am .....




Der Stadtmann:

Der Stadtschreiber:

Genehmigung:

## Teiländerung Nutzungsplan

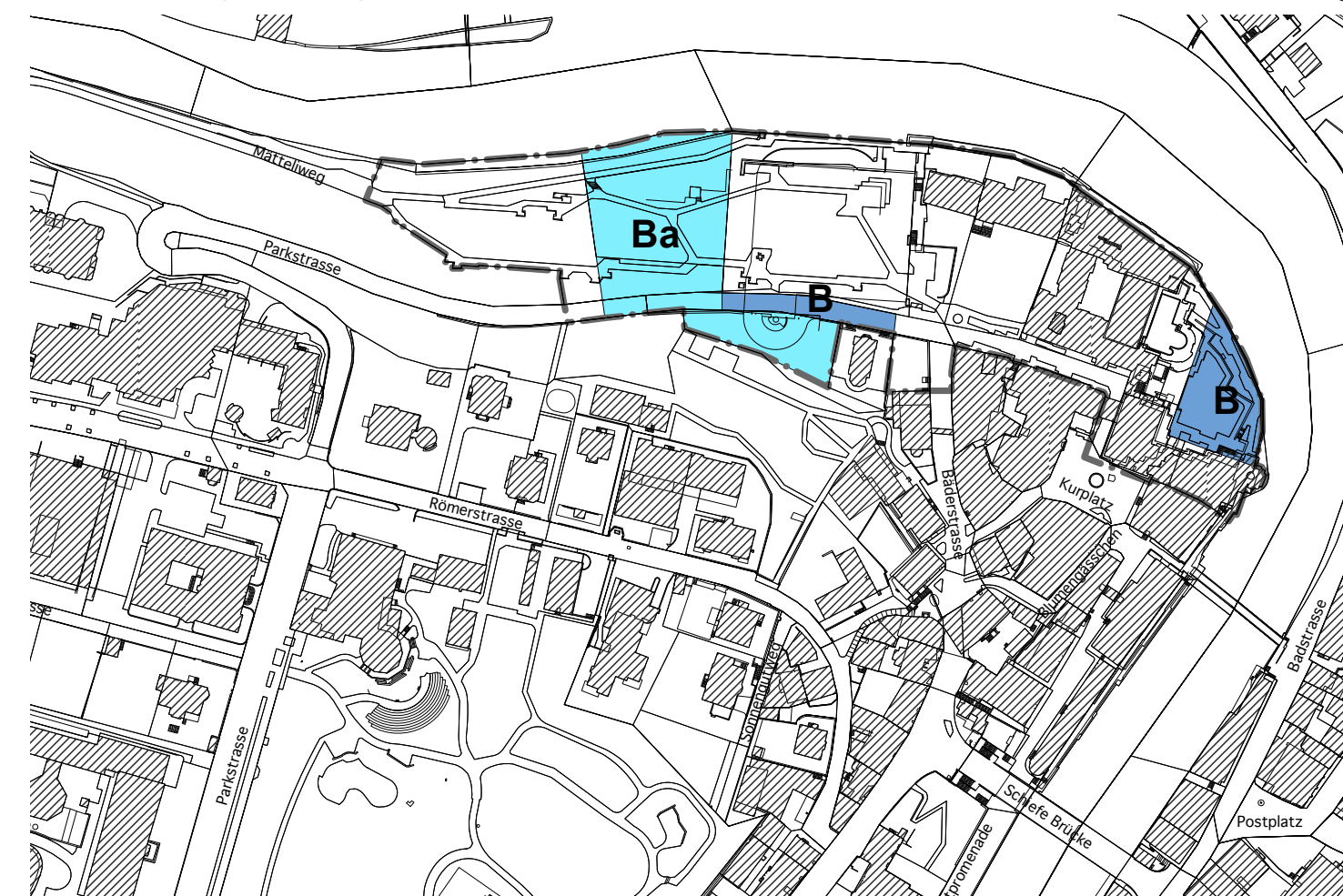
### Genehmigungsinhalt

-  Bäderzone B
-  Bäderzone Ba
-  Bereich "Limmatknie" (Gestaltungsplanpflicht)

### Orientierender Inhalt




Unterschutzstellung Parkanlage Limmatknie mit Entscheid Departement BKS vom 8. Februar 2011 aufgehoben.

## Teiländerung Nutzungsplan







## Rechtskräftiger Nutzungsplan (zur Information)

### Genehmigter Inhalt

-  Wohnzone W3
-  Wohn- und Gewerbezone WG3
-  Kernzone K4
-  Bäderzone B
-  Bäderzone B (nur Tiefbauten zugelassen)
-  Gewerbezone G5
-  Öffentliche Bauten und Anlagen OeB
-  Parkzone PA
-  Freihaltezone FR
-  Kulturobjekte (Bauten, Gartenanlagen)

### Orientierender Inhalt

-  Gewässer
-  Wald
-  Kulturobjekte unter Denkmalschutz
-  Änderungen

## Rechtskräftiger Nutzungsplan

